

Strandstädarkartan

– så här fungerar den

När ni har bestämt er för att städa en strand använd då Strandstädarkartan! För att komma till kartan gå in på www.renkust.se och fliken *Karta*. Då lotsas ni till ett formulär där ni ska välja vilken typ av flagga ni vill placera ut beroende på åtgärd.



Har ni städad en strand och fört bort skräpet kan ni välja "Städad och klart!". Fyll i formuläret och skicka in, bra gjort! Bifoga gärna före- och efterbilder.


Har ni städad en strand, men saknar möjlighet att själva frakta bort säckarna välj "Hämtbehov". Fyll i formuläret och särskilt "Beskriv med text var skräpet är placerat" – detta för att kunna lokalisera det. Bifoga gärna före- och efterbilder! Kommunen eller Västkuststiftelsen kommer att hämta skräpet så fort de får tid och tillfälle.



Hittar ni en utsatt strand, välj "Städbehov", fyll i en kort beskrivning och bifoga bilder på stranden, tack!

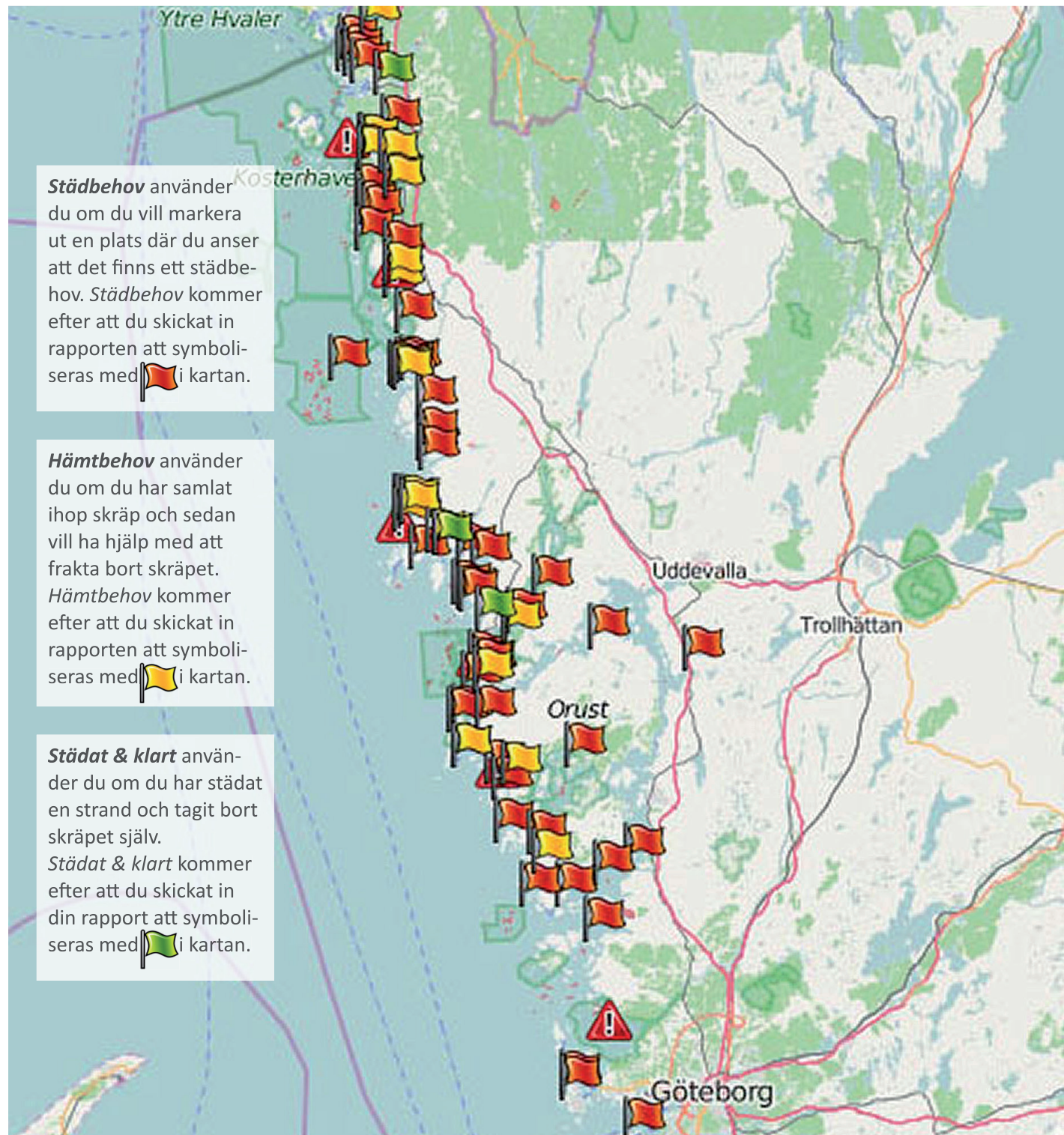


Syftet med de röda flaggorna är att informera om vilka platser som är i behov av strandstädning. Det innebär dock ingen garanti för att platsen kommer städas.

Längs Bohuskusten finns sex så kallade OSPAR- stränder, markerade med  Dessa utgör referensstränder och skall INTE städas av allmänheten. Läs på www.ospar.org.

Vi kan inte lova att skräpet på våra stränder försvinner, men vi lovar att era rapporter hjälper oss i arbetet mot den marina nedskräpningen!

Tack för din insats!



Ren och attraktiv kust i Bohuslän

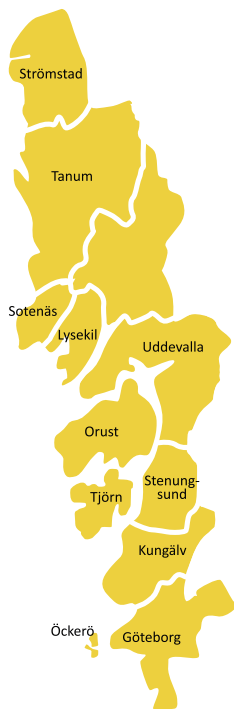
Startade 2012 och är ett samarbetsprojekt för ett renare hav och en renare kust i Göteborg och Bohuslän.

De 11 kommunerna som ingår finansierar projektet genom det ordinarie arbetet tillsammans med Västra Götalandsregionen samt Havs- och vattenmyndigheten. Västkoststiftelsen, KIMO, Länsstyrelsen och Havsmiljöinstitutet medverkar också i projektet.

Syftet är bland annat att få till stånd en hållbart finansierad organisation för aktiv natur- och miljövård, där strandstädning är en del, och som utgår från de nationella miljömålen samt lokala och regionala mål och strategier.

Det behövs en samverkan längs hela kusten för att fokusera på frågan om marint skräp. För detta behövs en långsiktigt fungerande organisation där olika aktörer samverkar mot det gemensamma målet – att minska mängderna marint skräp.

En av de viktigaste uppgifterna har varit att ta fram ett gemensamt digitalt kartverktyg som ska kunna användas när man planerar själva städinsatsen. Kartan är nu klar att använda vid städinsatser på stränder och i vikar.



Marint skräp ett problem som växer

Bohuskusten är extra utsatt för skräp från havet och kommunerna saknar resurser att hålla kusten ren.

95 procent av alla stormfåglar på Nordsjön har plast i sina magar och halterna av mikroskopiska plastpartiklar i plankton ökar stadigt. Marint skräp har på bara några decennier blivit ett stort problem både ute till havs och längs våra kuster. Bohuskusten får ta emot flera hundra ton skräp årligen men sedan 1 januari 2008 finns inget statligt stöd till städinsatser.



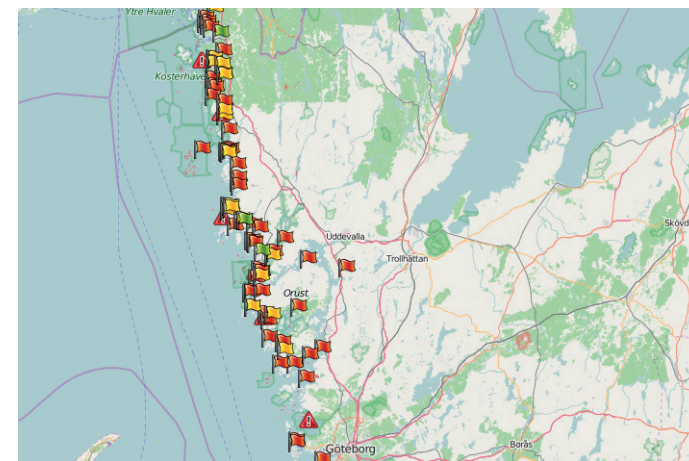
220.000 m3 per år dumpas i Nordsjön
8.000 kubikmeter sköljer upp på Bohuslänns stränder,
en kubik per timme dygnet runt, året runt
11 kommuner ska städa



STRAND



STÄDAR



KARTAN



www.renkust.se

Vid eventuella frågor kontakta

Ulrika Marklund
Miljöstrateg
+46 (0)304 33 42 08
ulrika.marklund@vastkoststiftelsen.se

Jessica Lundqvist
Projektassistent Ren och Attraktiv Kust
+46 730 924 664
jessica.lundqvist@vastkoststiftelsen.se

